



**PRÉFET
DU VAL-D'OISE**

*Liberté
Égalité
Fraternité*

**Direction départementale
des territoires**

Arrêté n°16249

portant approbation du classement sonore des infrastructures ferroviaires du Val-d'Oise

Le préfet du Val-d'Oise

Chevalier de la Légion d'Honneur
Chevalier de l'Ordre national du Mérite

Vu le Code de l'environnement, et notamment ses articles L. 571-10, et R. 571-32 à R. 571-43 ;

Vu le Code de la construction et de l'habitation, et notamment ses articles L. 111-11, L. 111-11-1 et L. 111-11-2, R. 111-4-1, R. 111-23-1 à R. 111-23-3 ;

Vu le Code de l'urbanisme et notamment ses articles R. 151-53 et R. 153-18 ;

Vu le décret du 29 mai 2019 nommant Monsieur Amaury de Saint-Quentin en qualité de préfet du Val-d'Oise à compter du 17 juin 2019 ;

Vu l'arrêté du 30 mai 1996 relatif aux modalités de classement des infrastructures de transports terrestres et à l'isolement acoustique des bâtiments d'habitation dans les secteurs affectés par le bruit modifié par l'arrêté du 23 juillet 2013 ;

Vu l'arrêté du 25 avril 2003 relatif à la limitation du bruit dans les établissements de santé ;

Vu l'arrêté du 25 avril 2003 relatif à la limitation du bruit dans les hôtels ;

Vu l'arrêté du 25 avril 2003 relatif à la limitation du bruit dans les établissements d'enseignement ;

Vu les arrêtés préfectoraux n°01.121 et 01.144 du 26 janvier 2001, les arrêtés préfectoraux n° 01.082, 01.084, 01.086, 01.088, 01.089, 01.090, 01.091, 01.092, 01.096, 01.097, 01.099, 01.102 du 10 mai 2001, les arrêtés préfectoraux n° 01.120, 01.123, 01.146 et 01.148 du 26 janvier 2001, les arrêtés préfectoraux n° 01.176, 01.177, 01.178, 01.180, 01.181, 01.183, 01.184, 01.188, 01.189, 01.191, 01.192, 01.193, 01.194, 01.198, 01.201, 01.202, 01.203, 01.204, 01.206, 01.208, 01.209, 01.210 et 01.211, du 27 septembre 2001, les arrêtés préfectoraux n° 02.007, 02.008, 02.010, 02.011, 02.012, 02.013, 02.014, 02.015, 02.016, 02.017, 02.018, 02.020, 02.021, 02.022, 02.024, 02.025, 02.026, 02.027, 02.029, 02.030, 02.032, 02.033, 02.034 et 02.037 du 28 janvier 2002, les arrêtés préfectoraux n° 03.043, 03.044, 03.045, 03.046, 03.047, 03.049, 03.050, 03.051, 03.053, 03.055, 03.056, 03.059, 03.060, 03.061, 03.062, 03.064, l'arrêté préfectoral n° 03.065 du 15 avril 2003 et l'arrêté préfectoral n°05.012 du 4 janvier 2005 portant respectivement classement sonore des infrastructures de transports terrestres sur les communes de Argenteuil, Chars, Puiseux-Pontoise, Éragny, Neuville-sur-Oise, Pontoise, Saint-Ouen-l'Aumône, Cergy, Courdimanche, Saint-Prix, Saint-Leu-la-Forêt, Saint-Gratien, Pierrelaye, Bezons, Valmondois, Butry-sur-Oise, Bessancourt, Auvers-sur-Oise, Baillet-en-France, Beauchamp, Belloy-en-France, Bernes-sur-Oise, Boissy-l'Aillierie, Bruyères-sur-Oise, Cormeilles-en-Parisis, Enghien-les-Bains, Franconville, Frépillon, Herblay-sur-Seine, La Frette-sur-Seine, L'Isle-Adam, Mériel, Méry-sur-Oise, Mours, Nointel, Parmain, Seugy, Osny, Soisy-sous-Montmorency, Viarmes, Villeron, Arnouville, Beaumont-sur-Oise, Bouffémont, Chennevières-lès-Louvres, Domont, Eaubonne, Épiais-lès-Louvres, Ermont, Ézanville, Fosses, Goussainville, Le Thillay, Louvres, Luzarches, Marly-la-Ville, Moisselles, Montigny-lès-Cormeilles, Montmagny, Persan, Piscop, Saint-Brice-sous-Forêt, Saint-Witz, Sannois, Vémars, Écouen, Villaines-sous-Bois, Villiers-le-Bel, Montmorency, Gonesse, Champagne-sur-Oise, Attainville, Bouqueval, Deuil-la-Barre, Garges-lès-Gonesse, Groslay, Maffliers, Montsoult, Presles, Roissy-en-France, Sarcelles, Taverny et Ableiges ;

Direction départementale des territoires, Service de l'urbanisme et de l'aménagement durable,
5 avenue Bernard Hirsch - CS 20105 - 95010 CERGY-PONTOISE CEDEX

Téléphone : 01 34 25 24 73 - télécopie : 01 34 25 25 41 - courriel : ddt-suad@val-doise.gouv.fr site internet <http://www.val-doise.gouv.fr>

Vu le recensement des infrastructures devant faire l'objet d'un classement sonore ou d'une actualisation de leur classement sonore effectué par SNCF Réseau, la RATP et la Société du Grand Paris sur leur réseau et réalisé pour le compte du Préfet, ainsi que la proposition de classement sonore à leur appliquer ;

Vu la consultation des communes du 15/07/2021 au 15/10/2021, et les avis formulés : Ableiges par délibération du 6 octobre ; Argenteuil par délibération du 8 septembre ; Arnouville par délibération du 11 octobre ; Attainville par délibération du 28 septembre, Bessancourt par délibération du 28 septembre 2021 ; Bouffémont par délibération du 23 septembre ; Cergy par délibération du 28 septembre ; Chars par délibération du 28 septembre ; Chennevières-les-Louvres par délibération du 16 septembre ; Courdimanche du 21 octobre ; Deuil-la-Barre par délibération du 4 octobre ; Enghein-les-Bains par délibération du 23 septembre ; Ermont par délibération du 24 septembre ; Ezanville par délibération du 30 septembre ; Fosses par délibération du 22 septembre ; Frépillon par délibération du 9 septembre ; Herblay-sur-Seine par délibération du 23 septembre ; La Frette-sur-Seine par délibération du 21 septembre ; Le Thillay par délibération du 8 septembre ; Louvres par délibération du 20 septembre ; Maffliers par délibération du 26 août ; Marly-la-Ville par délibération du 4 octobre ; Montigny-les-Cormeilles par délibération du 30 septembre ; Neuville-sur-Oise par courrier du 3 septembre ; Osny par délibération du 23 septembre ; Parmain par délibération du 30 septembre ; Persan par délibération du 30 septembre ; Piscop par délibération du 30 septembre ; Pontoise par délibération du 7 octobre ; Presles par délibération du 9 septembre ; Puiseux-Pontoise par délibération du 7 octobre ; Roissy-en-France par délibération du 28 septembre ; Saint-Brice-sous-Forêt par délibération du 30 septembre ; Saint-Gratien par délibération du 30 septembre ; Saint-Leu-la-Forêt par délibération du 28 septembre ; Saint-Martin-du-Tertre par délibération du 30 septembre ; Saint-Ouen-l'Aumône par délibération du 30 septembre ; Saint-Prix par délibération du 30 septembre ; Sannois par délibération du 30 septembre ; Taverny par délibération du 14 septembre ; Viarmes par délibération du 30 septembre ;

Considérant que le classement sonore des infrastructures gérées par SNCF Réseau, la RATP et la Société du Grand Paris dans le Val-d'Oise a lieu d'être actualisé compte tenu des évolutions structurelles du réseau, des évolutions du trafic l'empruntant, du trafic projeté et du développement urbain autour de ces infrastructures ;

Sur proposition du directeur départemental des territoires du Val-d'Oise ;

ARRÊTE

Article 1 : les arrêtés préfectoraux n°01.121 et 01.144 du 26 janvier 2001, les arrêtés préfectoraux n° 01.082, 01.084, 01.086, 01.088, 01.089, 01.090, 01.091, 01.092, 01.096, 01.097, 01.099, 01.102 du 10 mai 2001, les arrêtés préfectoraux n° 01.120, 01.123, 01.146 et 01.148 du 26 janvier 2001, les arrêtés préfectoraux n° 01.176, 01.177, 01.178, 01.180, 01.181, 01.183, 01.184, 01.188, 01.189, 01.191, 01.192, 01.193, 01.194, 01.198, 01.201, 01.202, 01.203, 01.204, 01.206, 01.208, 01.209, 01.210 et 01.211, du 27 septembre 2001, les arrêtés préfectoraux n° 02.007, 02.008, 02.010, 02.011, 02.012, 02.013, 02.014, 02.015, 02.016, 02.017, 02.018, 02.020, 02.021, 02.022, 02.024, 02.025, 02.026, 02.027, 02.029, 02.030, 02.032, 02.033, 02.034 et 02.037 du 28 janvier 2002, les arrêtés préfectoraux n° 03.043, 03.044, 03.045, 03.046, 03.047, 03.049, 03.050, 03.051, 03.053, 03.055, 03.056, 03.059, 03.060, 03.061, 03.062, 03.064, l'arrêté préfectoral n° 03.065 du 15 avril 2003 et l'arrêté préfectoral n°05.012 du 4 janvier 2005 sont modifiés conformément aux dispositions du présent arrêté.

Les tableaux A2 et B2 des voies ferrées existantes et en projet, présents à l'article 3 des différents arrêtés sont supprimés.

Article 2 : La catégorie du classement sonore des infrastructures de transports terrestres est définie en application des dispositions de l'arrêté du 30 mai 1996 susvisé.

Pour les infrastructures routières et les lignes ferroviaires à grande vitesse :

Niveau sonore de référence Laeq (6h-22h) en dB(A)	Niveau sonore de référence Laeq (22h-6h) en dB(A)	Catégorie de l'infrastructure	Secteurs affectés par le bruit de part et d'autre de l'infrastructure à partir du rail le plus proche
$L > 81$	$L > 76$	1	300 m
$76 < L \leq 81$	$71 < L \leq 76$	2	250 m
$70 < L \leq 76$	$65 < L \leq 71$	3	100 m
$65 < L \leq 70$	$60 < L \leq 65$	4	30 m
$60 < L \leq 65$	$55 < L \leq 60$	5	10 m

Pour les lignes ferroviaires conventionnelles :

Niveau sonore de référence Laeq (6h-22h) en dB(A)	Niveau sonore de référence Laeq (22h-6h) en dB(A)	Catégorie de l'infrastructure	Secteurs affectés par le bruit de part et d'autre de l'infrastructure à partir du rail le plus proche
$L > 84$	$L > 79$	1	300 m
$79 < L \leq 84$	$74 < L \leq 79$	2	250 m
$73 < L \leq 79$	$68 < L \leq 74$	3	100 m
$68 < L \leq 73$	$63 < L \leq 68$	4	30 m
$63 < L \leq 68$	$58 < L \leq 63$	5	10 m

Ces niveaux sonores sont évalués en des points de référence situés, conformément à la norme NF S 31-130 " cartographie du bruit en milieu extérieur ", à une hauteur de 5 mètres au-dessus du plan de roulement et :

- à 2 mètres en avant de la ligne moyenne des façades pour les rues en U ;
- à une distance de 10 mètres de l'infrastructure, pour les voies en tissu ouvert.

Les notions de rue en U et de tissu ouvert sont définies dans la norme citée précédemment.

Si les niveaux sonores de référence évalués pour chaque période, diurne (6h – 22h) et nocturne (22h – 6h), conduisent à classer une infrastructure ou un tronçon d'infrastructure dans deux catégories différentes, l'infrastructure ou le tronçon de l'infrastructure est classée dans la catégorie la plus bruyante.

Les tronçons d'infrastructures qui disposent d'une protection acoustique par couverture ou par tunnel n'ont pas lieu d'être classés.

Article 3 : Les infrastructures de transports terrestres concernées par le présent arrêté relèvent des réseaux ferrés gérés par SNCF Réseau, la RATP et la Société du Grand Paris.

Chaque infrastructure ou tronçon d'infrastructure de ce réseau, classé au titre du classement sonore, est listé en annexe du présent arrêté avec les communes concernées, le début et la fin du tronçon classé, le type de tissu urbain traversé, sa catégorie et le secteur affecté par le bruit associé à la catégorie.

La cartographie des infrastructures classées ainsi que les secteurs affectés par le bruit associés sont annexés au présent arrêté.

La cartographie dynamique des infrastructures classées est disponible par voie électronique :

<https://www.val-doise.gouv.fr/Politiques-publiques/Environnement-risques-et-nuisances/Bruit/Bruit-des-infrastructures-de-transport-terrestre-classement-sonore/Le-classement-sonore-du-Val-d-Oise>

Article 4 : Les bâtiments d'habitation, les établissements d'enseignement, de santé et les hôtels à construire, ainsi que les parties nouvelles de ces types de bâtiments existants, situés dans les secteurs affectés par le bruit des infrastructures classées à l'article 3, présentent un isolement acoustique minimum contre les bruits extérieurs conformément à l'arrêté du 30 mai 1996 modifié.


Article 5 : Les infrastructures de transports terrestres classées dans l'une des 5 catégories du classement sonore, ainsi que les périmètres des secteurs affectés par le bruit associés, sont reportés dans les annexes des documents d'urbanisme respectifs.

Article 6 : Le présent arrêté fait l'objet d'une publication dans le recueil des actes administratifs de la préfecture du Val-d'Oise et est affiché pendant un mois dans les mairies des communes listées en annexe.

Article 7 : Le secrétaire général de la préfecture du Val-d'Oise, les sous-préfets d'Argenteuil et de Sarcelles, le directeur départemental des territoires du Val-d'Oise, les maires des communes listées en annexe sont chargés, chacun en ce qui le concerne, de l'exécution du présent arrêté. Cet arrêté sera notifié aux gestionnaires d'infrastructures concernés et publié au recueil des actes administratifs de la préfecture du Val-d'Oise.

Cergy-Pontoise, **23 FEV. 2022**

Le préfet du Val-d'Oise



Amaury de SAINT-QUENTIN

NB : voies et délais de recours (articles R421-1 à R421-7 du Code de justice administrative)

Dans un délai de 2 mois à compter de la publication du présent arrêté, les recours suivants peuvent être introduits en recommandé avec accusé de réception :

Recours gracieux :

Monsieur le préfet du Val-d'Oise
Préfecture du Val-d'Oise
5 AVENUE BERNARD HIRSCH

CS 20105
95010 CERGY-PONTOISE CEDEX

Recours hiérarchique :

Madame la ministre de la transition écologique
92055 LA DEFENSE CEDEX

Recours contentieux :

Tribunal administratif de Cergy-Pontoise
2-4 BOULEVARD DE L'HAUTIL
BP 30322
95027 CERGY-PONTOISE CEDEX

Application Télérecours :

Information et accès au service disponibles à l'adresse suivante : <https://www.telerecours.fr>

Annexe I
Classement sonore des infrastructures de transports terrestres gérés par SNCF Réseau, RATP et Société du Grand Paris

* PK localisés dans les départements limitrophes, dont les secteurs affectés par le bruit du classement sonore impactent des communes valdoisiennes

Numéro de ligne	Nom de l'infrastructure	Gestionnaire	Début du tronçon Point kilométrique (PK)	Fin du tronçon Point kilométrique (PK)	Tissu	Catégorie	Largeur des secteurs affectés par le bruit ¹	Communes concernées (traversées par le tronçon <u>ou</u> intersectées par le secteur affecté par le bruit)
076 000	Ligne d'Aulnay-sous-Bois à Roissy 2 RER B	SNCF Réseau	015+520 * 025+390 * 025+692 * 026+460 * 026+811 * 023+083 025+485 025+897 026+499	023+083 * 025+485 * 025+897 * 026+499 * 029+406 * 025+390 025+692 026+460 026+811	« ouvert »	2	250 m	Roissy-en-France
226000	LGV Nord Eurostar, Thalys, Izy, TGV inOui, Ouigo, TERGV	SNCF Réseau	012+658 * 000+000	017+921 * 012+658	« ouvert »	2	250 m	Vémars Goussainville, Gonesse, Chennevières- lès-Louvres, Roissy-en-France, Louvres, Vémars, Villeron, Le Thillay
226310	LGV d'Interconnexion Est : branche Nord Vémars – Coubert) Raccordement LGV d'interconnexion nord-sud Eurostar, Thalys, TGV Réseau, Lyria	SNCF Réseau	000+000 * 004+300 * 001+172	001+172 * 008+212 * 004+300	« ouvert »	3	100 m	Vémars Épiais-lès-Louvres Chennevières-lès-Louvres, Épiais-lès- Louvres, Vémars
272 000	Ligne de Paris-Nord à Lille TER Hauts-de-France, RER D Ligne H TGV, Venise-Simplon- Orient-Express, Intercités, Fret	SNCF Réseau	011+224 015+773 010+400 * 029+817 *	015+773 029+817 011+224 * 030+245 *	« ouvert »	1	300 m	Sarcelles, Arnouville, Gonesse, Garges- lès-Gonesse, Villiers-le-Bel Goussainville, Gonesse, Fosses, Louvres, Saint-Witz, Bouqueval, Marly-la-Ville, Villeron, Le Thillay Sarcelles, Garges-lès-Gonesse Fosses
315 000	Ligne Montsoul-Maffliers - Luzarches Ligne H	SNCF Réseau	024+917	035+578	« ouvert »	5	10 m	Villaines-sous-Bois, Luzarches, Viarmes, Belloy-en-France, Attainville, Montsoul, Seugy
325 000	Ligne d'Épinay - Villetaneuse au Tréport - Mers TER Hauts-de-France Ligne H Fret	SNCF Réseau	009+203	015+073	« ouvert »	3	100 m	Saint-Brice-sous-Forêt, Sarcelles, Deuil-la- Barre, Montmagny, Groslay
			015+073	024+917		4	30 m	Écouen, Saint-Brice-sous-Forêt, Sarcelles, Ézanville, Domont, Montsoul, Baillet-en- France, Bouffémont, Piscop
			024+917	035+897				Persan, Presles, Saint-Martin-du-Tertre, Beaumont-sur-Oise, Montsoul, Nointel, Mours, Maffliers
			036+695	038+530				Persan

1 Pour les infrastructures ferroviaires, les secteurs affectés par le bruit sont mesurés de part et d'autre des rails

Numéro de ligne	Nom de l'infrastructure	Gestionnaire	Début du tronçon Point kilométrique (PK)	Fin du tronçon Point kilométrique (PK)	Tissu	Catégorie	Largeur des secteurs affectés par le bruit	Communes concernées (traversées par le tronçon ou intersectées par le secteur affecté par le bruit)		
326 000	Ligne Bifurcation de Neuville – Cergy- Préfecture RER A, Ligne L	SNCF Réseau	028+249	036+497	« ouvert »	3	100 m	Cergy, Pontoise, Éragny, Neuville-sur-Oise		
			036+497	038+122				Cergy		
			036+766	039+092				Cergy, Courdimanche		
328 000	Ligne d'Ermont-Eaubonne à Valmondois Ligne H	SNCF Réseau	014+470	028+770	« ouvert »	4	30 m	Eaubonne, Saint-Prix, Frépillon, Taverny, Bessancourt, Méry-sur-Oise, Saint-Leu-la-Forêt, Ermont, Mériel, Butry-sur-Oise		
			028+770	029+281				Butry-sur-Oise		
			013+688	014+470				Eaubonne, Ermont		
329 000	Ligne de Pierrelaye à Creil Ligne H Fret	SNCF Réseau	051+395 *	062+841 *	« ouvert »	4	30 m	Bruyères-sur-Oise		
			028+602	036+405				Saint-Ouen-l'Aumône, Auvers-sur-Oise, Butry-sur-Oise		
			026+920	028+602				Saint-Ouen-l'Aumône		
			036+405	046+511				Persan, Champagne-sur-Oise, L'Isle- Adam, Valmondois, Butry-sur-Oise, Parmain		
			046+511	51+394				Persan, Bernes-sur-Oise, Bruyères-sur- Oise		
330000	Ligne Saint-Denis - Dieppe TER Normandie RER C Ligne H Ligne J Fret	SNCF Réseau	049+080 *	068+060 *	« ouvert »	3	100 m	Chars		
			048+010	049+082						
			028+948	035+118				1	300 m	Puiseux-Pontoise, Saint-Ouen-l'Aumône, Boissy-l'Aillie, Osny, Pontoise
			035+118	048+010				2	250 m	Puiseux-Pontoise, Santeuil, Us, Ableiges, Boissy-l'Aillie, Le Perchay, Montgeroult, Brignancourt, Chars, Courcelles-sur- Viosne
			009+177	013+572						Enghien-les-Bains, Euabonne, Soisy-sous- Montmorency, Deuil-la-Barre, Saint- Gratien
			013+572	014+385						Eaubonne, Ermont
			014+385	026+920						Saint-Ouen-l'Aumône, Taverny, Franconville, Beauchamp, Montigny-lès- Cormeilles, Ermont, Pierrelaye
			026+920	028+948				Saint-Ouen-l'Aumône, Pontoise		
048+010	049+080	3	100 m	Chars						

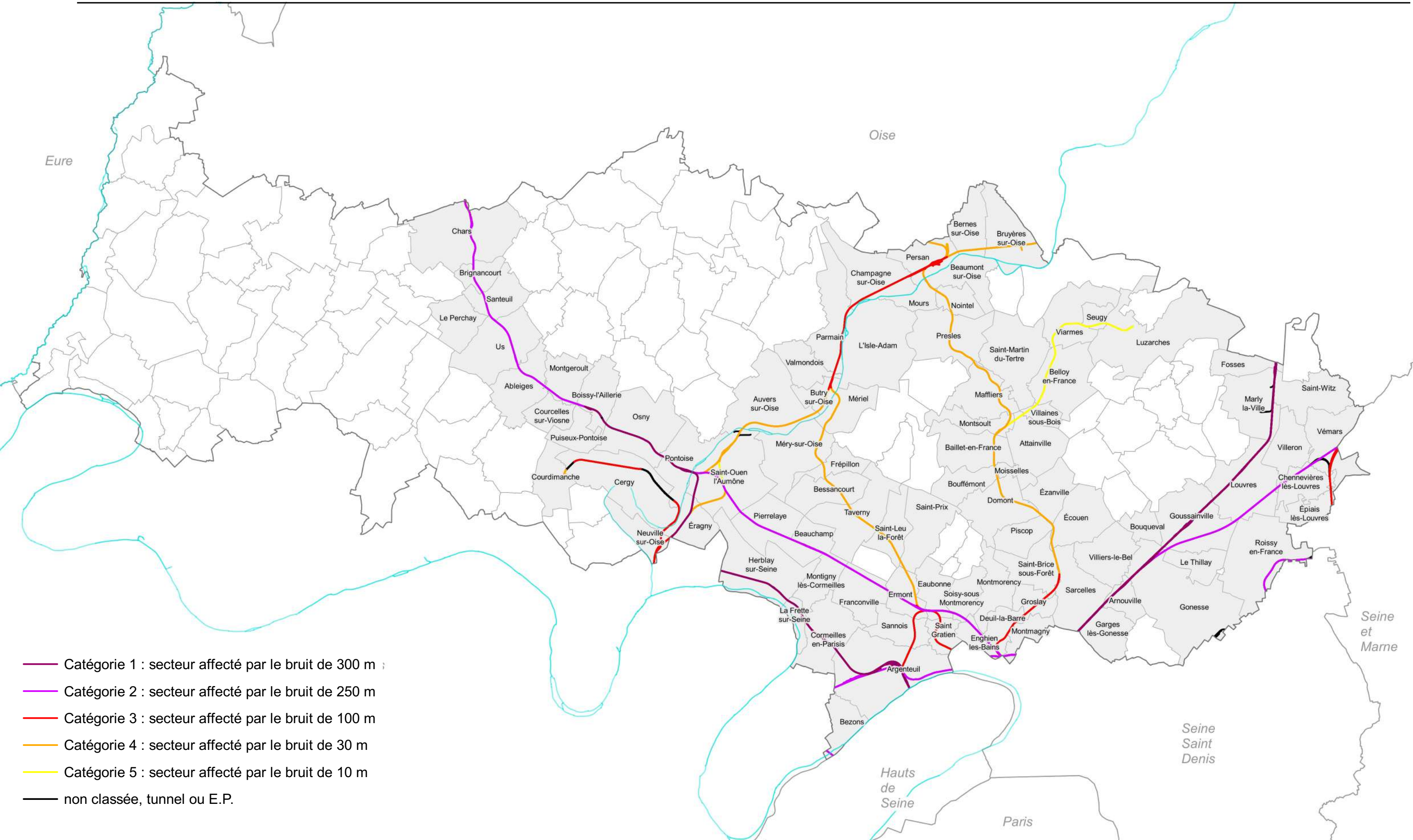
Numéro de ligne	Nom de l'infrastructure	Gestionnaire	Début du tronçon Point kilométrique (PK)	Fin du tronçon Point kilométrique (PK)	Tissu	Catégorie	Largeur des secteurs affectés par le bruit	Communes concernées (traversées par le tronçon ou intersectées par le secteur affecté par le bruit)
331 300	Ligne Saint-Denis – Dieppe Raccordement d'Épluches Ligne H	SNCF Réseau	000+000	001+386	« ouvert »	4	30 m	Saint-Ouen-l'Aumône
334 000	Ligne Paris-Saint-Lazare - Mantes-Station par Conflans-Sainte-Honorine Ligne J	SNCF Réseau	022+778 * 009+453 010+511 012+890 008+503 *	024+055 * 010+511 012+890 022+778 009+452 *	« ouvert »	1	300 m	Herblay-sur-Seine Argenteuil Argenteuil Herblay-sur-Seine, Argenteuil, Montigny- lès-Cormeilles, Cormeilles-en-Parisis, La Frette-sur-Seine Argenteuil
334 301	Ligne Paris-Saint-Lazare - Mantes-Station par Conflans-Sainte-Honorine Raccordement de Soulezard.	SNCF Réseau	000+000	000+590	« ouvert »	1	300 m	Argenteuil
334 302	Ligne Paris-Saint-Lazare - Mantes-Station par Conflans-Sainte-Honorine Raccordement de Val- Notre-Dame	SNCF Réseau	000+000	000+483	« ouvert »	1	300 m	Argenteuil
334 900	Ligne Paris St-Lazare à Ermont - Eaubonne Ligne J	SNCF Réseau	008+485 *	009+458 *	« ouvert »	1	300 m	Argenteuil
			010+493	014+168		3	100 m	Sannois, Argenteuil, Ermont
			009+459	010+493		1	300 m	Argenteuil
336 000	Ligne Conflans-Sainte- Honorine - Éragny-Neuville Ligne J Fret	SNCF Réseau	027+327 024+055 *	027+578 027+326 *	« ouvert »	1	300 m	Éragny Éragny, Neuville-sur-Oise
337300	Ligne Achères – Pontoise Fret	SNCF Réseau	030+396	033+098	« ouvert »	4	30 m	Saint-Ouen-l'Aumône, Éragny
338 000	Ligne Achères - Pontoise RER A Ligne L Ligne J Fret	SNCF Réseau	027+163	028+860	« ouvert »	3	100 m	Éragny, Neuville-sur-Oise
			029+207	032+895		1	300 m	Saint-Ouen-l'Aumône, Pontoise, Éragny
			026+055 *	027+163 *		3	100 m	Neuville-sur-Oise
			028+925	029+207				Éragny
			028+860 *	028+925 *				Éragny, Neuville-sur-Oise
340 000	Ligne Paris-Saint-Lazare - Le Havre TER Normandie Intercités RER C Fret	SNCF Réseau	011+297 * 010+837 010+724 *	013+051 * 011+297 010+837 *	« ouvert »	2	250 m	Bezons

Numéro de ligne	Nom de l'infrastructure	Gestionnaire	Début du tronçon Point kilométrique (PK)	Fin du tronçon Point kilométrique (PK)	Tissu	Catégorie	Largeur des secteurs affectés par le bruit	Communes concernées (traversées par le tronçon ou intersectées par le secteur affecté par le bruit)
960 000	Tramway ligne 11 Express T11	SNCF Réseau	044+788 * 047+665 * 046+779 * 046+965 046+235	046+235 * 049+755 * 046+965 * 047+665 046+779	« ouvert »	2	250 m	Deuil-la-Barre Montmagny Deuil-la-Barre, Montmagny Deuil-la-Barre, Montmagny Deuil-la-Barre
962 000	Ligne d'Ermont - Eaubonne à Champ-de-Mars Ligne VMI « Vallée de Montmorency - Invalides » RER C Fret	SNCF Réseau	017+988	020+805	« ouvert »	3	100 m	Eaubonne, Saint-Gratien
990 000		SNCF Réseau	041+096 039+957 037+213 033+923 * 044+050 * 047+676 * 046+820 * 046+992 046+297	044+050 041+096 039+957 037+213 * 046+297 * 049+755 * 046+992 * 047+676 046+820	« ouvert »	2	250 m	Argenteuil Argenteuil Argenteuil Bezons, Argenteuil Deuil-la-Barre, Argenteuil Montmagny Deuil-la-Barre, Montmagny Deuil-la-Barre, Montmagny Deuil-la-Barre
	T2	RATP			« ouvert »	5	10 m	Bezons
	T5	RATP			« ouvert »	5	10 m	Sarcelles
	Ligne 17	SGP			« ouvert »	3	100 m	Gonesse

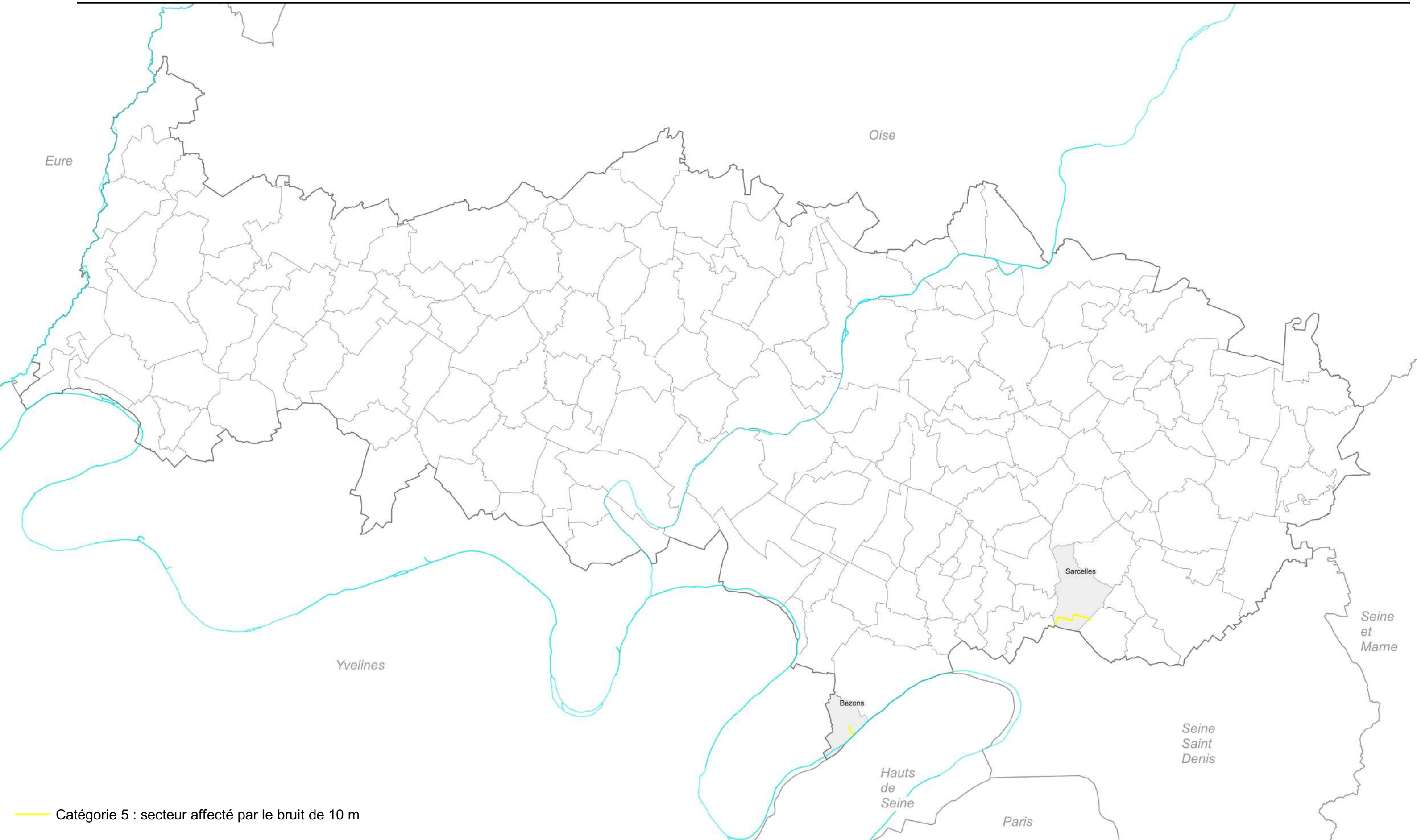
Annexe 2

Cartographies des classements sonores et des secteurs affectés par le bruit des infrastructures de transport terrestre ferroviaires par gestionnaires du réseau (SNCF réseau, RATP et SGP)

Arrêté n°16249 portant approbation du classement sonore des infrastructures ferroviaires du Val-d'Oise sous gestion SNCF

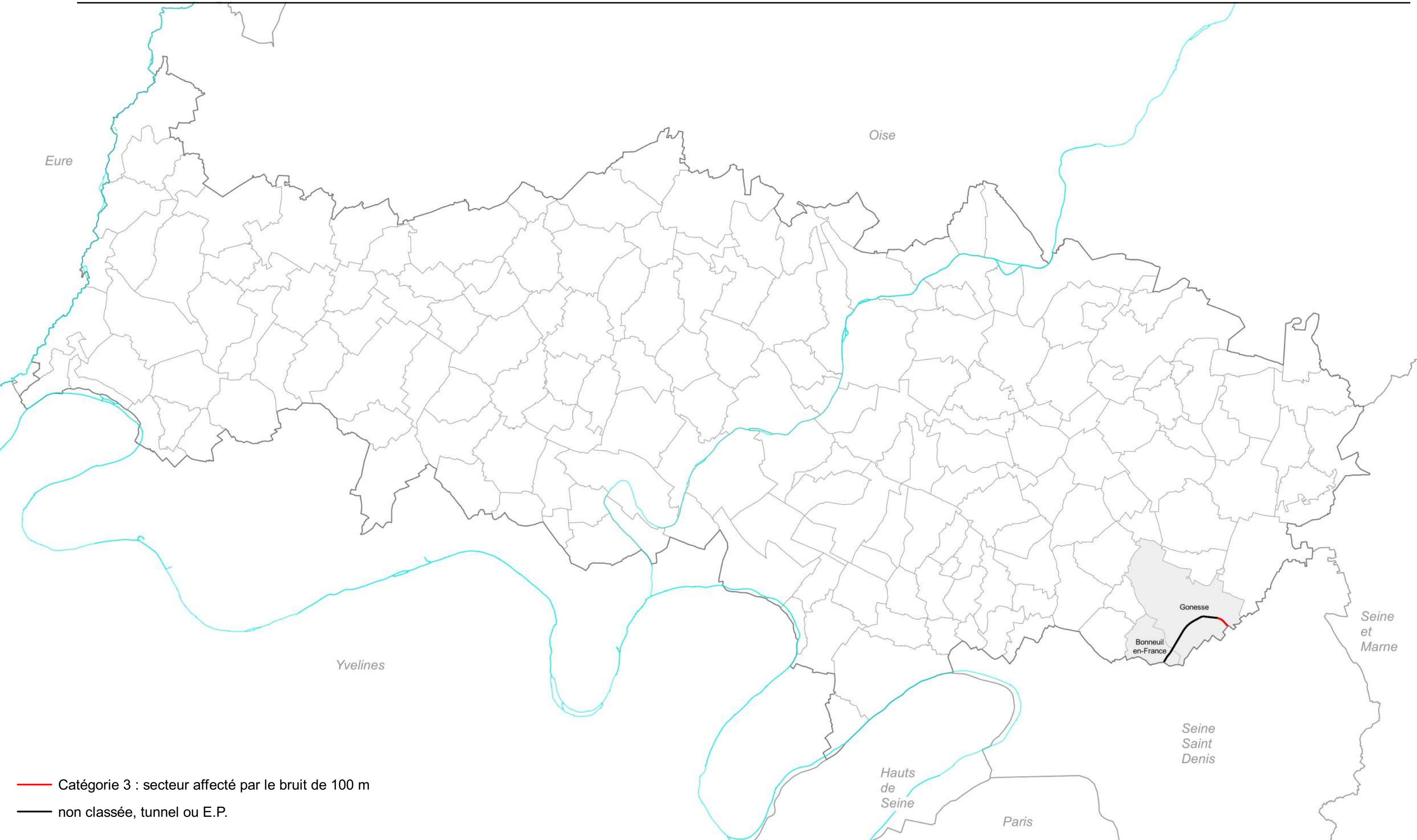


Arrêté n°16249 portant approbation du classement sonore des infrastructures ferroviaires du Val-d'Oise sous gestion RATP



— Catégorie 5 : secteur affecté par le bruit de 10 m

Arrêté n°16249 portant approbation du classement sonore des infrastructures ferroviaires du Val-d'Oise sous gestion SGP*



— Catégorie 3 : secteur affecté par le bruit de 100 m
— non classée, tunnel ou E.P.